



## Roll on!

Willkommen in der *rolling area*, im neuen Routen-Netz speziell für Inline-Skater! Entdecken Sie die idyllische Landschaft des Sonnenlandes: mehr als 45 km flache, fein asphaltierte, abwechslungsreiche Strecken zum mühelosen Dahinrollen warten auf Sie. Die Inline-Skating-Routen S1, S2 und S3 beginnen beim Rolling Terminal direkt vor der Sonnentherme und sind durchgehend beschildert. Um ein optimales Skating-Vergnügen sicherzustellen, werden die Routen gereinigt, die Streckenbenützung erfolgt auf eigene Gefahr.

Die neue *rolling area* liegt im Sonnenland Mittelburgenland, mit Startpunkt bei der Sonnentherme Lutzmannsburg-Frankenu. Der weltberühmte Blaufränkische stammt ebenso aus dieser Region, wie die vielen Geschichten von romantischen Abenden. Wie man dorthin kommt? Das ist ganz leicht:

### *rolling area*-Information

Thermengelände 1  
A-7361 Lutzmannsburg  
Tel. ++43/(0)2615/87171-210  
Fax ++43/(0)2615/87947  
info@sonnenland.at  
www.sonnenland.com

sonnenland  
mittelburgenland

Inlineskating  
Routen

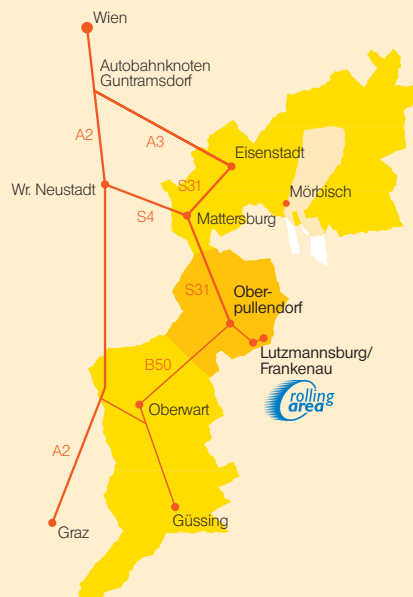
## Rolling Terminal.


Das Rolling Terminal, direkt vor der Sonnentherme Lutzmannsburg-Frankenu, ist Startpunkt für die Inline-Skating-Routen S1, S2 und S3. Im Zentrum des Rolling Terminal befindet sich ein 45 x 25 m großer Asphaltplatz: Ideal für eine Aufwärmrunde vor dem Start oder für Inline-Skating-Anfänger (vor allem Kinder), die hier einfach und gefahrlos die ersten Übungsstunden auf Inline-Skatern drehen können.




## Die Skater-Schule.

Sowohl für Anfänger, als auch für Fortgeschrittene bietet die *rolling area* in Zusammenarbeit mit der Inline-Skating Academy Kurse an. Anfänger lernen in wenigen Stunden nicht nur die wichtigsten Bewegungsabläufe und Grundbegriffe (vor allem Bremsen!), man erfährt auch alles über die optimale Ausstattung und das Verhalten auf den Routen – im Interesse der eigenen Sicherheit! Für fortgeschrittene Inline-Skater gibt es Speed-Workshops.



 Dieses Projekt wird von der Europäischen Union, von Bund und Land Burgenland kofinanziert.

Impressum: Verein rolling area - Sonnenland. Vorbehaltlich Satz- & Druckfehler. Konzeption und Gestaltung: Pliz Werbeagentur.





## Die Route S1.

Vom Rolling-Thermal bei der Sonnentherme bis nach Klostermarienberg. Länge ca 15 km. Die flache Strecke führt quer durch Wiesen und Obstgärten, an der Rabnitz entlang bis nach Frankenau (Erste Rast bei einem Skater-Wirt möglich!). Weiter geht's durch ausgedehnte Felder bis Klostermarienberg. Hier warten einige interessante kulturelle Highlights. Die S1 ist auch für weniger geübte Inline-Skater problemlos befahrbar.

## Die Route S2.

Vom Rolling-Thermal bei der Sonnentherme bis nach Oberloisdorf. Länge ca 17 km. Die Route führt im ersten Teil wie die S1 bis Frankenau (Skater-Wirt). Auf der S2 rollen Sie weiter über's Land in Richtung Unterloisdorf (Skater-Wirt) und weiter nach Oberloisdorf. Die Route beinhaltet kleine Bodununebenheiten, die im Laufe des Jahres 2001 behoben werden. Die Stärkung beim Skater-Wirt in Oberloisdorf bringt Sie dann wieder auf Touren.

## Die Route S3.

Vom Rolling-Thermal bei der Sonnentherme bis nach Kroatisch-Minihof. Länge ca. 7 km. Die Route S3 ist auf gesamter Länge eine breite, gut asphaltierte Strasse, die von Inline-Skatern und Bikern benützt werden darf. Sie führt über ausgedehnte Wiesen und Felder, wobei einige schattige Waldstücke für die notwendige und angenehme Kühlung derer sorgen, die es mit sich selbst ein bisschen zu sportlich gemeint haben.

- S1 Klostermarienberg
- S2 Oberloisdorf
- S3 Kroatisch-Minihof

